

मतदेय स्थलों की सूची वर्ष-2018

363-बैरिया विधानसभा निर्वाचन क्षेत्र अन्तर्गत संसदीय क्षेत्र 72-बलिया के मतदेय स्थलों की सूची

मतदान केन्द्र की संख्या	मतदान स्थल का नाम	नया भाग सं०	पुराना भाग सं०	मतदेय स्थल की सं० व नाम जिसमें भवन स्थापित है।	मतदान स्थल का क्षेत्रफल	क्या प्रवेश तथा निकास के लिए दरवाजे / रास्ते अलग-अलग हैं।	मतदान क्षेत्र (जहां के मतदाता सम्बद्ध है)	कुल मतदाताओं के लिये या केवल पुरुष या केवल महिला मतदाताओं के लिये	मतदाताओं की संख्या	मतदाताओं को मतदान केन्द्र तक पहुंचने के लिए चलने वाली अधिकतम दूरी	अभ्युक्ति	
1	4			6	7	8	9	10	11	12	13	
तहसील-बैरिया												
1	भोपालपुर	1	1	प्रा०पा० भोपालपुर पूर्वी	20 वर्ग	हाँ	1-भोपालपुर,आं०	सबके लिए	1149	02 कि०मी० के अन्दर		
2	भोपालपुर	2	2	प्रा०पा० भोपालपुर पश्चिमी (पूर्वी)	..	हाँ	1-भोपालपुर,आं०	..	1215	02 कि०मी० के अन्दर	समायोजित	
		3	3	प्रा०पा० भोपालपुर पश्चिमी (पश्चिमी)	..	हाँ	1-भोपालपुर,आं०	..	1071	02 कि०मी० के अन्दर		
							2-रेखहाँ नुरपुर	..	158	02 कि०मी० के अन्दर		
									1229			
3	रामपुर मगरीव	4	4	प्रा०पा०रामपुरमगरीव स्थित भोपालपुर	..	हाँ	1-रामपुर मगरीव	..	569	02 कि०मी० के अन्दर		
							2-दियरा गंगापुर	..		02 कि०मी० के अन्दर		
4	दतहा	5	5	जू०हा० स्कूल दतहा पश्चिमी	..	हाँ	1-दतहाँ,आं०	..	1025	02 कि०मी० के अन्दर		
		6	6	जू०हा० स्कूल दतहा म०	..	हाँ	1-दतहाँ,आं०	..	885	02 कि०मी० के अन्दर		
								2-दतहा आं०	..			
		7	7	जू०हा० स्कूल दतहा पूर्वी	..	हाँ	1-रामपुर मशरीख	..	1173	02 कि०मी० के अन्दर		
								2-कोटिलवा	..		02 कि०मी० के अन्दर	
								3-बहादुरपुर	..		02 कि०मी० के अन्दर	
						4-अलखदियरी	..		02 कि०मी० के अन्दर			
									02 कि०मी० के अन्दर			
5	शिवपुर	8	8	प्राथमिक विद्यालय शिवपुर स्थित जमधरवां	..	हाँ	1-शिवपुर,आं०	..	785	02 कि०मी० के अन्दर		
		9	9	प्राथमिक विद्यालय शिवपुर स्थित ग्राम	..	हाँ	1-शिवपुर,आं०	..	538	02 कि०मी० के अन्दर		
6	छपरा सारीव	10	10	प्रा०पा० छपरा सारिव पूर्वी	..	हाँ	1-छपरा सारीव,आं०	..	923	02 कि०मी० के अन्दर		
		11	11	प्रा०पा० छपरा सारिव पश्चिमी	..	हाँ	1-छपरा सारीव,आं०	..	826	02 कि०मी० के अन्दर		
		12	12	प्रा०पा० छपरा सारिव म०	..	हाँ	1-छपरा सारिव आं०	..	857	02 कि०मी० के अन्दर		
								2-उमति	..		02 कि०मी० के अन्दर	
						3-भिसिया	..		02 कि०मी० के अन्दर			

मतदेय स्थलों की सूची वर्ष-2018

363-बैरिया विधानसभा निर्वाचन क्षेत्र अन्तर्गत संसदीय क्षेत्र 72-बलिया के मतदेय स्थलों की सूची

मतदान केन्द्र की संख्या	मतदान स्थल का नाम	नया भाग सं०	पुराना भाग सं०	मतदेय स्थल की सं० व नाम जिसमें भवन स्थापित है।	मतदान स्थल का क्षेत्रफल	व्या प्रवेश तथा निकास के लिए दरवाजे / रास्ते अलग-अलग हैं।	मतदान क्षेत्र (जहां के मतदाता सम्बद्ध हैं)	कुल मतदाताओं के लिये या केवल पुरुष या केवल महिला मतदाताओं के लिये	मतदाताओं की संख्या	मतदाताओं को मतदान केन्द्र तक पहुंचाने के लिए चलने वाली अधिकतम दूरी	अभ्युक्ति
1	4			6	7	8	9	10	11	12	13
7	आसमानपुर	13	13	प्रा०पा०आसमानपुर स्थित ग्राम-दतहा	..	हाँ	1-आसमानपुर	..	577	02 कि०मी० के अन्दर	
8	नवकागांव	14	14	जू०हा०स्कूल,नवका गांव पूर्वी	..	हाँ	1-नौकागांव	..	596	02 कि०मी० के अन्दर	विभाजित
		15		जू०हा०स्कूल,नवका गांव पश्चिमी	..	हाँ	1-मठनागनाथ	..	790	02 कि०मी० के अन्दर	
					..	हाँ	2-माझा	..		02 कि०मी० के अन्दर	
					..				1386		
9	जमधरवा	16	15	प्रा०पा० जमधरवा	..	हाँ	1-जमधरवा	..	696	02 कि०मी० के अन्दर	
					..	हाँ	2-भैंसहा	..			
10		17	16	प्रा०पा० लमूही	..	हाँ	1-लमूही	..	849	02 कि०मी० के अन्दर	
11	गोपालनगर	18	17	जू०हा० स्कूल गोपालनगर उत्तरी	..	हाँ	1-गोपालनगर,आं०	..	1194	02 कि०मी० के अन्दर	समायोजित
		19	18	जू०हा० स्कूल गोपालनगर मध्य	..	हाँ	1-गोपालनगर,आं०	..	902	02 कि०मी० के अन्दर	
					188		
					1090		
		20	19	जू०हा० स्कूल गोपालनगर मध्य	..	हाँ	1-गोपालनगर आं०	..	740	02 कि०मी० के अन्दर	
		21	20	जू०हा० स्कूल गोपालनगर दक्षिणी	..	हाँ	1-गोपालनगर,आं०	..	918	02 कि०मी० के अन्दर	
		22	21	जू०हा० स्कूल गोपालनगर पूर्वी	..	हाँ	1-झरकटहा,आं०	..	713		
12	वशिष्ठ नगर	23	22	प्रा०पा० वशिष्ठ नगर	..	हाँ	1-वशिष्ठ नगर	..	1135	02 कि०मी० के अन्दर	
					..	हाँ	2-गोपालनगर	..		02 कि०मी० के अन्दर	
					..	हाँ	3-रामनगर जनुवी	..		02 कि०मी० के अन्दर	
							
13	झरकटहा	24	23	जू०हा० स्कूल झरकटहा पश्चिमी	..	हाँ	1-झरकटहा,आं०	..	981	02 कि०मी० के अन्दर	
					..	हाँ	2-रतिछपरा	..		02 कि०मी० के अन्दर	
		25	24	जू०हा० स्कूल झरकटहा पूर्वी	..	हाँ	1-झरकटहा,आं०	..	1295	02 कि०मी० के अन्दर	
14	झरकटहा	26	25	जू०हा० स्कूल झरकटहा नया भवन	..	हाँ	1-देवपुर	..	1235	02 कि०मी० के अन्दर	
					..	हाँ	2-बघमरिया	..		02 कि०मी० के अन्दर	
					..	हाँ	3-वशिष्ठनगर प्लाट	..		02 कि०मी० के अन्दर	
15	भाखर	27	26	प्रा०पा० भाखर	..	हाँ	1-भाखर	..	909	02 कि०मी० के अन्दर	
					..	हाँ	2-कल्याणपुर	..		02 कि०मी० के अन्दर	

मतदेय स्थलों की सूची वर्ष-2018

363-बैरिया विधानसभा निर्वाचन क्षेत्र अन्तर्गत संसदीय क्षेत्र 72-बलिया के मतदेय स्थलों की सूची

मतदान केन्द्र की संख्या	मतदान स्थल का नाम	नया भाग सं०	पुराना भाग सं०	मतदेय स्थल की सं० व नाम जिसमें भवन स्थापित है।	मतदान स्थल का क्षेत्रफल	क्या प्रवेश तथा निकास के लिए दरवाजे/रास्ते अलग-अलग हैं।	मतदान क्षेत्र (जहां के मतदाता सम्बद्ध हैं)	कुल मतदाताओं के लिये या केवल पुरुष या केवल महिला मतदाताओं के लिये	मतदाताओं की संख्या	मतदाताओं को मतदान केन्द्र तक पहुँचाने के लिए चलने वाली अधिकतम दूरी	अभ्युक्ति
1	4			6	7	8	9	10	11	12	13
16	खरिका	28	27	पं०भा० खरीका	..	हाँ	1-खरीका,आ०	..	1101	02 कि०मी० के अन्दर	
17	खरिका	29	28	प्रा०पा० खरीका पूर्वी	..	हाँ	1-खरीका,आ०	..	678	02 कि०मी० के अन्दर	विभाजित
		30		प्रा०पा० खरीका पश्चिमी	..	हाँ	1-खरीका,आ०	..			
					..		2-परसिया	..			
					..		3-सोनवरसा	..			
								1305			
18	चौबेछपरा	31	29	प्रा०पा० चौबेछपरा उत्तरी	..	हाँ	1-चौबेछपरा,आ०	..	823	02 कि०मी० के अन्दर	
	चौबेछपरा	32	30	प्रा०पा० चौबेछपरा दक्षिणी	..	हाँ	1-चौबेछपरा,आ०	..	759	02 कि०मी० के अन्दर	
19	कंचनपुर	33	31	प्रा०पा० कंचनपुर पश्चिमी	..	हाँ	1-कंचनपुर केवा,आ०	..	519	02 कि०मी० के अन्दर	
	कंचनपुर	34	32	प्रा०पा० कंचनपुर पूर्वी	..	हाँ	1-कंचनपुर,आ०	..	524	02 कि०मी० के अन्दर	
20	छेरीडीह	35	33	प्रा०पा० छेरीडीह दक्षिणी	..	हाँ	1-छेरीडीह,आ०	..	1291	02 कि०मी० के अन्दर	
	छेरीडीह	36	34	प्रा०पा० छेरीडीह पश्चिमी	..	हाँ	1-छेरीडीह,आ०	..	445	02 कि०मी० के अन्दर	
	छेरीडीह	37	35	प्रा०पा० छेरीडीह मध्य	..	हाँ	1-छेरीडीह,आ०	..	1173	02 कि०मी० के अन्दर	
21	रामपुर	38	36	प्रा०पा० रामपुर पूर्वी	..	हाँ	1-रामपुर,आ०	..	1165	02 कि०मी० के अन्दर	
	रामपुर	39	37	प्रा०पा० रामपुर पश्चिमी	..	हाँ	1-रामपुर,आ०	..	891	02 कि०मी० के अन्दर	
22	मुनछपरा	40	38	प्रा०पा० मुनछपरा पूर्वी	..	हाँ	1-मुनछपरा,आ०	..	1014	02 कि०मी० के अन्दर	समायोजित
	मुनछपरा	41	39	प्रा०पा० मुनछपरा मध्य	..	हाँ	1-मुनछपरा,आ०	..	741	02 कि०मी० के अन्दर	
					376		
	मुनछपरा	42	40	प्रा०पा० मुनछपरा पश्चिमी	..		1-मुनछपरा आ०	..	747	02 कि०मी० के अन्दर	
										02 कि०मी० के अन्दर	
23	मुनछपरा	43	41	प्रा०पा० गंगा पाण्डेय का टोला	..	हाँ	1-मुनछपरा,आ०	..	594	02 कि०मी० के अन्दर	
24	मुनछपरा	44	42	प्रा०पा० लक्ष्मीपुर	..	हाँ	1-मुनछपरा,आ०	..	1252	02 कि०मी० के अन्दर	
25	मानसिंह छपरा	45	43	प्रा०पा०मानसिंहछपराउर्फअचलगढ़,उ०	..	हाँ	1-मानसिंहछपराउर्फ	..	878	02 कि०मी० के अन्दर	
		46	44	प्रा०पा०मानसिंहछपराउर्फअचलगढ़,द०	..	हाँ	1-मानसिंहछपराउर्फ	..	944	02 कि०मी० के अन्दर	
तहसील-बलिया											
26	विगही	47	45	जू०हा० स्कूल विगही पूर्वी	..	हाँ	1-विगही,आ०	..	969	02 कि०मी० के अन्दर	
		48	46	जू०हा० स्कूल विगही पश्चिमी	..	हाँ	1-विगही,आ०	..	716	02 कि०मी० के अन्दर	
		49	47	जू०हा० स्कूल विगही मध्य	..	हाँ	1-विगही,आ०	..	784	02 कि०मी० के अन्दर	
27	विगही	50	48	प्रा०पा० विगही	..	हाँ	1-विगही,आ०	..	965	02 कि०मी० के अन्दर	
28	कठही	51	49	प्रा०पा० कठही उत्तरी	..	हाँ	1-कठही,आ०	..	1019	02 कि०मी० के अन्दर	
		52	50	प्रा०पा० कठही दक्षिणी	..	हाँ	1-कठही,आ०	..	1157	02 कि०मी० के अन्दर	
29	सोनवानी	53	51	प्रा०पा० सोनवानी पूर्वी	..	हाँ	1-सोनवानी,आ०	..	1130	02 कि०मी० के अन्दर	
		54	52	प्रा०पा० सोनवानी मध्य	..	हाँ	1-सोनवानी,आ०	..	1271	02 कि०मी० के अन्दर	

मतदेय स्थलों की सूची वर्ष-2018

363-बैरिया विधानसभा निर्वाचन क्षेत्र अन्तर्गत संसदीय क्षेत्र 72-बलिया के मतदेय स्थलों की सूची

मतदान केन्द्र की संख्या	मतदान स्थल का नाम	नया भाग सं०	पुराना भाग सं०	मतदेय स्थल की सं० व नाम जिसमें भवन स्थापित है।	मतदान स्थल का क्षेत्रफल	क्या प्रवेश तथा निकास के लिए दरवाजे / रास्ते अलग-अलग हैं।	मतदान क्षेत्र (जहां के मतदाता सम्बद्ध हैं)	कुल मतदाताओं के लिये या केवल पुरुष या केवल महिला मतदाताओं के लिये	मतदाताओं की संख्या	मतदाताओं को मतदान केन्द्र तक पहुंचाने के लिए चलने वाली अधिकतम दूरी	अभ्युक्ति
1	4			6	7	8	9	10	11	12	13
		55	53	प्रा०पा० सोनवानी पूर्वी	..	हाँ	1-सोनवानी,आ०	..	795	02 कि०मी० के अन्दर	
30	सोनवानी	56	54	प्रा०पा० समरथपाह	..	हाँ	1-समरथपाह	..	687	02 कि०मी० के अन्दर	
31	कृपालपुर	57	55	प्रा०पा० कृपालपुर	..	हाँ	1-कृपालपुर	..	1171	02 कि०मी० के अन्दर	
32	दुधैला	58	56	पू०मा०वि० दुधैला पूर्वी	..	हाँ	1-दुधैला,आ०	..	1011	02 कि०मी० के अन्दर	
		59	57	पू०मा०वि० दुधैला पश्चिमी	..	हाँ	1-दुधैला,आ०	..	1035	02 कि०मी० के अन्दर	
33	दुधैला	60	58	प्रा०पा० दुधैला	..	हाँ	1-दुधैला,आ०	..	881	02 कि०मी० के अन्दर	
34	बादिलपुर	61	59	प्रा०पा० बादिलपुर पूर्वी	..	हाँ	1-बादिलपुर	..	706	02 कि०मी० के अन्दर	
35	बादिलपुर	62	60	प्रा०पा० हृदयचक	..	हाँ	1-हृदयचक	..	248	02 कि०मी० के अन्दर	
36	बादिलपुर	63	61	प्रा०पा० बादिलपुर स्थित भरखोखा	..	हाँ	1-भरखोखा	..	834	02 कि०मी० के अन्दर	
37	गायघाट	64	62	प्रा०पा० गायघाट पश्चिमी	..	हाँ	1-मुड़ाडीह,आ०	..	1151	02 कि०मी० के अन्दर	
		65	63	प्रा०पा० गायघाट मध्य	..	हाँ	1-मुड़ाडीह,आ०	..	1266	02 कि०मी० के अन्दर	
38	मुड़ाडीह	66	64	प्रा०पा० मुड़ाडीह स्थित मुड़ाडीह पूर्वी	..	हाँ	1-मुड़ाडीह,आ०	..	754	02 कि०मी० के अन्दर	विभाजित
		67		प्रा०पा० मुड़ाडीह स्थित मुड़ाडीह पूर्वी	..	हाँ	1-मुड़ाडीह,आ०	..	617	02 कि०मी० के अन्दर	
									1371		
		68	65	प्रा०पा० मुड़ाडीह स्थित मुड़ाडीह	..	हाँ	1-मुड़ाडीह,आ०	..	1255	02 कि०मी० के अन्दर	
39	गायघाट	69	66	प्रा०पा० गायघाट स्थित मुड़ाडीह	..	हाँ	1-मुड़ाडीह,आ०	..	700	02 कि०मी० के अन्दर	
	गायघाट	70	67	प्रा०पा० गायघाट स्थित मुड़ाडीह	..	हाँ	1-मुड़ाडीह,आ०	..	787	02 कि०मी० के अन्दर	
40	रुद्रपुर	71	68	प्रा०पा० रुद्रपुर	..	हाँ	1-मुड़ाडीह,आ०	..	596	02 कि०मी० के अन्दर	
							2-लाखपुर	..		02 कि०मी० के अन्दर	
41	मुड़ाडीह	72	69	प्रा०पा० मुड़ाडीह	..	हाँ	1-मुड़ाडीह,आ०	..	785	02 कि०मी० के अन्दर	
	मुड़ाडीह	73	70	प्रा०पा० मुड़ाडीह	..	हाँ	1-मुड़ाडीह,आ०	..	634	02 कि०मी० के अन्दर	
42	बघउच	74	71	प्रा०पा० बाबुवेल स्थित बघउच उ०	..	हाँ	1-बघउच,आ०	..	744	02 कि०मी० के अन्दर	
		75	72	प्रा०पा० बाबुवेल स्थित बघउच द०	..	हाँ	1-बघउच,आ०	..	906	02 कि०मी० के अन्दर	
43	बेलहरी	76	73	प्रा०पा० बेलहरी पश्चिमी	..	हाँ	1-बेलहरी,आ०	..	1060	02 कि०मी० के अन्दर	समायोजित
		77	74	प्रा०पा० बेलहरी मध्य	..	हाँ	1-बेलहरी,आ०	..	1112	02 कि०मी० के अन्दर	
		78	75	प्रा०पा० बेलहरी पूर्वी	..	हाँ	1-बेलहरी,आ०	..	1193	02 कि०मी० के अन्दर	
44	बेलहरी	79	76	जू०हा०स्कूल रुद्रपुर स्थित बेलहरी उ०	..	हाँ	1-बेलहरी,आ०	..	1229	02 कि०मी० के अन्दर	समायोजित
		80	77	जू०हा०स्कूल रुद्रपुर स्थित बेलहरी द०	..	हाँ	1-बेलहरी,आ०	..	1166	02 कि०मी० के अन्दर	
45	शुक्लछपरा	81	78	प्रा०पा० शुक्लछपरा पूर्वी	..	हाँ	1-बेलहरी,आ०	..	727	02 कि०मी० के अन्दर	
	शुक्लछपरा	82	79	प्रा०पा० शुक्लछपरा मध्य	..	हाँ	1-बेलहरी,आ०	..	767	02 कि०मी० के अन्दर	

मतदेय स्थलों की सूची वर्ष-2018

363-बैरिया विधानसभा निर्वाचन क्षेत्र अन्तर्गत संसदीय क्षेत्र 72-बलिया के मतदेय स्थलों की सूची

मतदान केन्द्र की संख्या	मतदान स्थल का नाम	नया भाग सं०	पुराना भाग सं०	मतदेय स्थल की सं० व नाम जिसमें भवन स्थापित है।	मतदान स्थल का क्षेत्रफल	क्या प्रवेश तथा निकास के लिए दरवाजे / रास्ते अलग-अलग हैं।	मतदान क्षेत्र (जहाँ के मतदाता सम्बद्ध है)	कुल मतदाताओं के लिये या केवल पुरुष या केवल महिला मतदाताओं के लिये	मतदाताओं की संख्या	मतदाताओं को मतदान केन्द्र तक पहुँचने के लिए चलने वाली अधिकतम दूरी	अभ्युक्ति	
1	4			6	7	8	9	10	11	12	13	
	शुक्लछपरा	83	80	प्रा०पा० शुक्लछपरा पश्चिमी	..	हाँ	1-बेलहरी,आ०	..	1130	02 कि०मी० के अन्दर		
46	धर्मपुरा	84	81	प्रा०पा० धर्मपुरा बेलहरी	..	हाँ	1-बेलहरी,आ०	..	1219	02 कि०मी० के अन्दर		
47	बेलहरी	85	82	प्रा०पा० गरया स्थित बेलहरी	..	हाँ	1-बेलहरी,आ०	..	663	02 कि०मी० के अन्दर		
		86	83	प्रा०पा० गरया स्थित बेलहरी	..	हाँ	1-बेलहरी,आ०	..	879	02 कि०मी० के अन्दर		
48	मझौवा	87	84	प्रा०पा० मझौवा पूर्वी	..	हाँ	1-मझौवा,आ०	..	888	02 कि०मी० के अन्दर		
		88	85	प्रा०पा० मझौवा पश्चिम	..	हाँ	1-मझौवा,आ०	..	804	02 कि०मी० के अन्दर		
49	मझौवा	89	86	प्रा०पा० मझौवा पूर्वी नया भवन	..	हाँ	1-मझौवा,आ०	..	853	02 कि०मी० के अन्दर		
		90	87	प्रा०पा० मझौवा पश्चिमी नया भवन	..	हाँ	1-मझौवा,आ०	..	871	02 कि०मी० के अन्दर		
50	मलिकपुरा	91	88	प्रा०पा० मलिकपुरा	..	हाँ	1-मलिकपुरा	..	585	02 कि०मी० के अन्दर		
51	गंगापुर	92	89	प्रा०पा० नरायनपुर स्थित गंगापुरा	..	हाँ	1-नरायनपुर	..	913	02 कि०मी० के अन्दर		
		93	90	प्रा०पा० नरायनपुर स्थित गंगापुरा	..	हाँ	1-पचरूखिया,आ०	..	778	02 कि०मी० के अन्दर		
		94	91	प्रा०पा०नरायनपुर स्थितगंगापुर म०	..	हाँ	1-पचरूखिया,आ०	..	1068	02 कि०मी० के अन्दर		
52	पियरौटा	95	92	प्रा०पा० पियरौटा पूर्वी	..	हाँ	1-पियरौटा,आ०	..	1265	02 कि०मी० के अन्दर		
		96	93	प्रा०पा० पियरौटा मध्य	..	हाँ	1-पियरौटा,आ०	..	849	02 कि०मी० के अन्दर		
		97	94	प्रा०पा० पियरौटा पश्चिमी	..	हाँ	1-पियरौटा,आ०	..	997	02 कि०मी० के अन्दर		
53	दिघार	98	95	प्रा०पा० दिघार पूर्वी	..	हाँ	1-दिघार,आ०	..	1170	02 कि०मी० के अन्दर	समायोजित	
		99	96	प्रा०पा० दिघार मध्य	..	हाँ	1-दिघार,आ०	..	813	02 कि०मी० के अन्दर		
										172		
										985		
54	गंगापुर	101	98	एम०एस० कान्वेंट स्कूल गंगापुर	..	हाँ	1-रिकनीछपरा	..	538	02 कि०मी० के अन्दर	समायोजित	
			102	एम०एस० कान्वेंट स्कूल गंगापुर	..	हाँ	1-गंगापुर,आ०	..	390	02 कि०मी० के अन्दर		
			100	एम०एस० कान्वेंट स्कूल गंगापुर	..					524		
									914			
55	गंगापुर	103	101	प्रा०पा० दुर्जनपुर स्थित ग्राम गंगापुर	..	हाँ	1-गंगापुर,आ०	..	873	02 कि०मी० के अन्दर		
56	गंगापुर	104	102	साधन सहकारी समिति रामगढ़ स्थित	..	हाँ	1-गंगापुर,आ०	..	1070	02 कि०मी० के अन्दर		
		105	103	साधन सहकारी समिति रामगढ़ स्थित	..	हाँ	1-गंगापुर,आ०	..	1190	02 कि०मी० के अन्दर		
तहसील-बैरिया												
57	बलिहार	106	104	धूपाराम प्यारी देवी बालिका विद्यालय	..	हाँ	1-बलिहार,आ०	..	1296	02 कि०मी० के अन्दर		
	बलिहार	107	105	धूपाराम प्यारी देवी बालिका विद्यालय	..	हाँ	1-बलिहार,आ०	..	798	02 कि०मी० के अन्दर		
		108	106	धूपाराम प्यारी देवी बालिका विद्यालय	..	हाँ	1-बलिहार,आ०	..	727	02 कि०मी० के अन्दर		
58	नौकागाँव	109	107	प्रा०पा० शिवचक टांडी स्थित नौकागाँव	..	हाँ	1-नौकागाँव,आ०	..	949	02 कि०मी० के अन्दर		

मतदेय स्थलों की सूची वर्ष-2018

363-बैरिया विधानसभा निर्वाचन क्षेत्र अन्तर्गत संसदीय क्षेत्र 72-बलिया के मतदेय स्थलों की सूची

मतदान केन्द्र की संख्या	मतदान स्थल का नाम	नया भाग सं०	पुराना भाग सं०	मतदेय स्थल की सं० व नाम जिसमें भवन स्थापित है।	मतदान स्थल का क्षेत्रफल	क्या प्रवेश तथा निकास के लिए दरवाजे/रास्ते अलग-अलग हैं।	मतदान क्षेत्र (जहां के मतदाता सम्बद्ध है)	कुल मतदाताओं के लिये या केवल पुरुष या केवल महिला मतदाताओं के लिये	मतदाताओं की संख्या	मतदाताओं को मतदान केन्द्र तक पहुंचने के लिए चलने वाली अधिकतम दूरी	अभ्युक्ति
1	4			6	7	8	9	10	11	12	13
59	नौकागांव	110	108	प्रा0पा0 नौकागांव पश्चिमी	..	हाँ	1-नौकागांव,आं0	..	1217	02 कि0मी0 के अन्दर	विभाजित
		111	109	प्रा0पा0 नौकागाँव पूर्वी	..	हाँ	1-नौकागांव,आं0	..	747	02 कि0मी0 के अन्दर	
		112		प्रा0पा0 नौकागाँव मध्य	..	हाँ	1-नौकागांव,आं0	..	596	02 कि0मी0 के अन्दर	
									1343		
60	दयाछपरा	113	110	प्रा0पा0 दयाछपरा नं0 2	..	हाँ	1-दयाछपरा,आं0	..	844	02 कि0मी0 के अन्दर	
		114	111	प्रा0पा0 दयाछपरा नं0 2	..	हाँ	1-दयाछपरा,आं0	..	859	02 कि0मी0 के अन्दर	
61	दयाछपरा	115	112	प्रा0पा0 दयाछपरा नं0 1	..	हाँ	1-दयाछपरा,आं0	..	1265	02 कि0मी0 के अन्दर	
62	दयाछपरा	116	113	जू0हा0 स्कूल दयाछपरा	..	हाँ	1-दयाछपरा,आं0	..	787	02 कि0मी0 के अन्दर	
		117	114	जू0हा0 स्कूल दयाछपरा	..	हाँ	1-दयाछपरा,आं0	..	713	02 कि0मी0 के अन्दर	
63	दयाछपरा	118	115	प्रा0पा0 बुधनचक स्थित दयाछपरा	..	हाँ	1-दयाछपरा,आं0	..	712	02 कि0मी0 के अन्दर	
64	दयाछपरा	119	116	जू0हा0 स्कूल बुधन चक स्थित दयाछपरा	..	हाँ	1-दयाछपरा,आं0	..	940	02 कि0मी0 के अन्दर	
65	दलपतपुर	120	117	प्रा0पा0 दलपतपुर उत्तरी	..	हाँ	1-दलपतपुर,आं0	..	966	02 कि0मी0 के अन्दर	
		121	118	प्रा0पा0 दलपतपुर दक्षिणी	..	हाँ	1-दलपतपुर,आं0	..	871	02 कि0मी0 के अन्दर	
66	दूबेछपरा	122	119	पी0एन0 इ0का0 दुबेछपरा	..	हाँ	1-गोपालपुर,आं0	..	1183	02 कि0मी0 के अन्दर	
		123	120	पी0एन0 इ0का0 दुबेछपरा	..	हाँ	1-गोपालपुर,आं0	..	1181	02 कि0मी0 के अन्दर	
	दूबेछपरा	124	121	पी0एन0 इ0का0 दुबेछपरा मध्य	..	हाँ	1-गोपालपुर,आं0	..	943	02 कि0मी0 के अन्दर	
	दूबेछपरा	125	122	पी0एन0 इ0का0 दुबेछपरा	..	हाँ	1-गोपालपुर,आं0	..	688	02 कि0मी0 के अन्दर	
67	दूबेछपरा	126	123	प्रा0पा0प्रसाद छपरा	..	हाँ	1-गोपालपुर,आं0	..	527	02 कि0मी0 के अन्दर	

मतदेय स्थलों की सूची वर्ष-2018

363-बैरिया विधानसभा निर्वाचन क्षेत्र अन्तर्गत संसदीय क्षेत्र 72-बलिया के मतदेय स्थलों की सूची

मतदान केन्द्र की संख्या	मतदान स्थल का नाम	नया भाग सं०	पुराना भाग सं०	मतदेय स्थल की सं० व नाम जिसमें भवन स्थापित है।	मतदान स्थल का क्षेत्रफल	क्या प्रवेश तथा निकास के लिए दरवाजे / रास्ते अलग-अलग हैं।	मतदान क्षेत्र (जहां के मतदाता सम्बद्ध है)	कुल मतदाताओं के लिये या केवल पुरुष या केवल महिला मतदाताओं के लिये	मतदाताओं की संख्या	मतदाताओं को मतदान केन्द्र तक पहुंचाने के लिए चलने वाली अधिकतम दूरी	अभ्युक्ति
1	4			6	7	8	9	10	11	12	13
68	केहरपुर	127	124	प्रा०पा० सुधरछपरा स्थित ग्राम केहरपुर	..	हाँ	1-केहरपुर,आं०	..	1190	02 कि०मी० के अन्दर	
					..		2-माफी केहरपुर	..		02 कि०मी० के अन्दर	
					..		3-प्रेमनगर	..		02 कि०मी० के अन्दर	
	केहरपुर	128	125	प्रा०पा० सुधर छपरा स्थित ग्राम केहरपुर	..	हाँ	1-केहरपुर,आं०	..	804	02 कि०मी० के अन्दर	
69	श्रीनगर	129	126	जू०हा०स्कूल सुधरछपरा स्थित ग्राम	..	हाँ	1-गंगौली	..	969	02 कि०मी० के अन्दर	
70	रामपुरमिश्र स्थित जगदेवा	130	127	प्रा०पा०रामपुर मिश्र स्थित जगदेवा पूर्वी	..	हाँ	1-जगदेवा,आं०	..	1022	02 कि०मी० के अन्दर	विभाजित
		131		प्रा०पा०रामपुर मिश्र स्थित जगदेवा मध्य	..	हाँ	1-जगदेवा,आं०	..	760	02 कि०मी० के अन्दर	
		132	128	प्रा०पा०रामपुर मिश्र स्थितजगदेवा प०	..	हाँ	1-जगदेवा,आं०	..	840	02 कि०मी० के अन्दर	समायोजित
71	जगदेवा	133	129	जू०हा०स्कूलपाण्डेपुर स्थितजगदेवा,पू०	..	हाँ	1-जगदेवा,आं०	..	809	02 कि०मी० के अन्दर	
		134	130	जू०हा०स्कूलपाण्डेपुर स्थित जगदेवा,म०	..	हाँ	1-जगदेवा,आं०	..	760	02 कि०मी० के अन्दर	
		135	131	जू०हा०स्कूलपाण्डेपुरस्थितजगदेवा,प०	..	हाँ	1-जगदेवा,आं०	..	1196	02 कि०मी० के अन्दर	
72	टेंगरही	136	132	प्रा०पा० टेंगरही उत्तरी	..	हाँ	1-टेंगरही,आं०	..	1049	02 कि०मी० के अन्दर	
		137	133	प्रा०पा० टेंगरही दक्षिणी	..	हाँ	1-टेंगरही,आं०	..	1159	02 कि०मी० के अन्दर	
		138	134	प्रा०पा० टेंगरही पूर्वी	..	हाँ	1-टेंगरही,आं०	..	1064	02 कि०मी० के अन्दर	
73	चांदपुर	139	135	आदर्श प्रा०पा० चांदपुर पूर्वी	..	हाँ	1-चांदपुर,आं०	..	745	02 कि०मी० के अन्दर	विभाजित
		140		आदर्श प्रा०पा० चांदपुर उ०	..	हाँ	1-चांदपुर,आं०	..	652	02 कि०मी० के अन्दर	
									1397		
		141	136	आदर्श प्रा०पा० चांदपुर मध्य	..	हाँ	1-चांदपुर,आं०	..	1184	02 कि०मी० के अन्दर	समायोजित
		142	137	आदर्श प्रा०पा० चांदपुर पश्चिमी	..	हाँ	1-चांदपुर,आं०	..	1049	02 कि०मी० के अन्दर	
									125		
									1174		
74	चांदपुर	143	138	रामइकबालबाबाजू०हा०स्कूलचांदपुर	..	हाँ	1-चांदपुर,आं०	..	379	02 कि०मी० के अन्दर	

मतदेय स्थलों की सूची वर्ष-2018

363-बैरिया विधानसभा निर्वाचन क्षेत्र अन्तर्गत संसदीय क्षेत्र 72-बलिया के मतदेय स्थलों की सूची

मतदान केन्द्र की संख्या	मतदान स्थल का नाम	नया भाग सं०	पुराना भाग सं०	मतदेय स्थल की सं० व नाम जिसमें भवन स्थापित है।	मतदान स्थल का क्षेत्रफल	क्या प्रवेश तथा विकास के लिए दरवाजे / रास्ते अलग-अलग हैं।	मतदान क्षेत्र (जहां के मतदाता सम्बद्ध हैं)	कुल मतदाताओं के लिये या केवल पुरुष या केवल महिला मतदाताओं के लिये	मतदाताओं की संख्या	मतदाताओं को मतदान केन्द्र तक पहुंचाने के लिए चलने वाली अधिकतम दूरी	अभ्युक्ति	
1	4			6	7	8	9	10	11	12	13	
75	गोविन्दपुर	144	139	प्रा०पा० गोविन्दपुर	..	हाँ	1-गोविन्दपुर	..	670	02 कि०मी० के अन्दर		
76	चरजपुरा	145	140	प्रा०पा०चरजपुरा	..	हाँ	1-चरजपुरा	..	559	02 कि०मी० के अन्दर		
77	श्रीपालपुर	146	141	प्रा०पा० श्रीपालपुर	..	हाँ	1-श्रीपालपुर	..	656	02 कि०मी० के अन्दर		
78	लक्ष्मीपुर	147	142	प्रा०पा० लक्ष्मीपुर	..	हाँ	1-लक्ष्मीपुर	..	875	02 कि०मी० के अन्दर		
79	सावनछपरा	148	143	प्रा०पा० सावनछपरा,उत्तरी	..	हाँ	1-चांदपुर,आं०	..	693	02 कि०मी० के अन्दर		
		149	144	प्रा०पा० सावनछपरा,दक्षिणी	..	हाँ	1-चांदपुर,आं०	..	834	02 कि०मी० के अन्दर		
80	बहुआरा	150	145	प्रा०पा०चिरंजीछपरा,पू०	..	हाँ	1-बहुआरा,आं०	..	886	02 कि०मी० के अन्दर		
		151	146	प्रा०पा०चिरंजीछपरा,प०	..	हाँ	1-बहुआरा,आं०	..	729	02 कि०मी० के अन्दर		
81	बहुआरा	152	147	आ०न०देवउ०मा०वि०,बहुआरा दक्षिणी	..	हाँ	1-बहुआरा,आं०	..	1231	02 कि०मी० के अन्दर		
		153	148	आ०न०देव उ०मा०वि०, बहुआरा,उ०	..	हाँ	1-बहुआरा,आं०	..	1299	02 कि०मी० के अन्दर		
82	बहुआरा	154	149	प्राइमरी पाठशाला जईछपरा	..	हाँ	1-बहुआरा,आं०	..	1226	02 कि०मी० के अन्दर		
83	बहुआरा	155	150	जू०हा० स्कूल भुसौला उत्तरी	..	हाँ	1-बहुआरा,आं०	..	907	02 कि०मी० के अन्दर		
		156	151	जू०हा० स्कूल भुसौला दक्षिणी	..	हाँ	1-बहुआरा,आं०	..	878	02 कि०मी० के अन्दर		
84	बहुआरा	157	152	प्रा०पा० जगदीशपुर	..	हाँ	1-बहुआरा,आं०	..	611	02 कि०मी० के अन्दर		
85	नौरंगा	158	153	जुनियर हाईस्कूल नौरंगा उत्तरी	..	हाँ	1-नौरंगा,आं०	..	1098	02 कि०मी० के अन्दर		
		159	154	जू०हा० स्कूल नौरंगा मध्य	..	हाँ	1-नौरंगा,आं०	..	1097	02 कि०मी० के अन्दर		
								2-उदयीछपरा	..		02 कि०मी० के अन्दर	
		160	155	जू०हा० स्कूल नौरंगा मध्य	..	हाँ	1-नौरंगा,आं०	..	1011	02 कि०मी० के अन्दर		
		161	156	जू०हा० स्कूल नौरंगा मध्य	..	हाँ	1-नौरंगा,आं०	..	746	02 कि०मी० के अन्दर		
162	157	जू०हा० स्कूल नौरंगा दक्षिणी	..	हाँ	1-नौरंगा,आं०	..	913	02 कि०मी० के अन्दर				
86	भगवानपुर	163	158	प्रा०पा०भगवानपुर (चक्कीनौरंगा)	..	हाँ	1-भगवानपुर	..	791	02 कि०मी० के अन्दर		
87	शिवपुरकपूर दीयर	164	159	प्रा०पा० शिवपुर कपूर दीयर पूर्वी	..	हाँ	1-शिवपुर कपूर	..	911	02 कि०मी० के अन्दर		
		165	160	प्रा०पा० शिवपुर कपूर दीयर पश्चिमी	..	हाँ	1-शिवपुर कपूर	..	1076	02 कि०मी० के अन्दर		
88	शिवपुरकपूर	166	161	प्रा०पा०सेमरिया	..	हाँ	1-शिवपुर कपूर	..	1183	02 कि०मी० के अन्दर		
89	शिवपुरकपूर	167	162	प्रा०पा०गड़ेरियास्थितशिवपुरकपूरदीयर	..	हाँ	1-शिवपुर कपूर	..	1041	02 कि०मी० के अन्दर		
90	दलकी	168	163	प्रा०पा० दलकी नं० 1	..	हाँ	1-दलकी नं०-1,आं०	..	866	02 कि०मी० के अन्दर		
91	लच्छु टोला	169	164	प्रा०पा० लच्छु टोला उत्तरी	..	हाँ	1-दलकी नं०-1,आं०	..	966	02 कि०मी० के अन्दर		
		170	165	प्रा०पा० लच्छु टोला दक्षिणी	..	हाँ	1-दलकी नं०-1,आं०	..	985	02 कि०मी० के अन्दर		
92	अराजी माफी बाल गोविन्द	171	166	प्रा०पा० अराजी माफी बाल गोविन्द राय	..	हाँ	1-अराजी माफी	..	718	02 कि०मी० के अन्दर		
		172	167	प्रा०पा० अराजी माफी बाल गोविन्द राय	..	हाँ	1-अराजी माफी बाल	..	996	02 कि०मी० के अन्दर		
93	मुरारपट्टी	173	168	रामनाथ इ०का० मुरारपट्टी पूर्वी	..	हाँ	1-मुरारपट्टी,आं०	..	1055	02 कि०मी० के अन्दर		
		174	169	रामनाथ इ०का० मुरारपट्टी पश्चिमी	..	हाँ	1-हृदयपुर,आं०	..	749	02 कि०मी० के अन्दर	विभाजित	
		175		रामनाथ इ०का० मुरारपट्टी पश्चिमी	..	हाँ	1-हृदयपुर,आं०	..	628	02 कि०मी० के अन्दर		
									1377			

मतदेय स्थलों की सूची वर्ष-2018

363-बैरिया विधानसभा निर्वाचन क्षेत्र अन्तर्गत संसदीय क्षेत्र 72-बलिया के मतदेय स्थलों की सूची

मतदान केन्द्र की संख्या	मतदान स्थल का नाम	नया भाग सं०	पुराना भाग सं०	मतदेय स्थल की सं० व नाम जिसमें भवन स्थापित है।	मतदान स्थल का क्षेत्रफल	क्या प्रवेश तथा निकास के लिए दरवाजे / रास्ते अलग-अलग हैं।	मतदान क्षेत्र (जहां के मतदाता सम्बद्ध हैं)	कुल मतदाताओं के लिये या केवल पुरुष या केवल महिला मतदाताओं के लिये	मतदाताओं की संख्या	मतदाताओं को मतदान केन्द्र तक पहुंचाने के लिए चलने वाली अधिकतम दूरी	अभ्युक्ति
1	4			6	7	8	9	10	11	12	13
94	मुरारपट्टी	176	170	प्रा०पा०हृदयपुर	..	हाँ	1-हृदयपुर,आं०	..	1280	02 कि०मी० के अन्दर	
95	मुरारपट्टी	177	171	प्रा०पा०गडेरिया स्थितग्राम-मुरारपट्टी	..	हाँ	1-मुरारपट्टी,आं०	..	1037	02 कि०मी० के अन्दर	
96	वाजिदपुर	178	172	प्रा०पा० वाजिदपुर उत्तरी	..	हाँ	1-वाजिदपुर	..	1240	02 कि०मी० के अन्दर	
97	वाजिदपुर	179	173	प्रा०पा० दलन छपरा नं०-1 पू०	..	हाँ	1-मुरलीछपरा,आं०	..	874	02 कि०मी० के अन्दर	
	वाजिदपुर	180	174	प्रा०पा० दलन छपरा नं०-1 प०	..	हाँ	1-मुरलीछपरा,आं०	..	567	02 कि०मी० के अन्दर	
										02 कि०मी० के अन्दर	
98	रामपुर कोडरहा	181	175	प्रा०पा० रामपुर कोडरहा	..	हाँ	1-रामपुर कोडरहा	..	1075	02 कि०मी० के अन्दर	
99	रामपुर	182	176	पं०भ० रामपुर	..	हाँ	1-रामपुर,आं०	..	1177	02 कि०मी० के अन्दर	
100	रामपुर	183	177	प्रा०पा० रामपुर	..	हाँ	1-रामपुर,आं०	..	999	02 कि०मी० के अन्दर	
101	मुरलीछपरा	184	178	जू०हा० स्कूल दोकटी उत्तरी	..	हाँ	1-मुरलीछपरा,आं०	..	1007	02 कि०मी० के अन्दर	
		185	179	जू०हा० स्कूल दोकटी मध्य	..	हाँ	1-मुरलीछपरा,आं०	..	543	02 कि०मी० के अन्दर	समायोजित
									343		
									886	02 कि०मी० के अन्दर	
		186	180	जू०हा० स्कूल दोकटी दक्षिणी	..	हाँ	1-मुरलीछपरा,आं०	..	1034	02 कि०मी० के अन्दर	
102	मुरलीछपरा	187	181	प्रा०पा० मुरलीछपरा उत्तरी	..	हाँ	1-मुरलीछपरा,आं०	..	853	02 कि०मी० के अन्दर	
		188	182	प्रा०पा० मुरलीछपरा दक्षिणी	..	हाँ	1-मुरलीछपरा,आं०	..	731	02 कि०मी० के अन्दर	
103	दलनछपरा	189	183	म०गा०इ०का० दलन छपरा उत्तरी-1	..	हाँ	1-दलनछपरा,आं०	..	1023	02 कि०मी० के अन्दर	
		190	184	म०गा०इ०का० दलन छपरा उत्तरी-1मध्य	..	हाँ	1-दलनछपरा,आं०	..	621		
	दलनछपरा	191	185	म०गा०इ०का० दलन छपरा उत्तरी-2	..	हाँ	1-दलनछपरा,आं०	..	1119	02 कि०मी० के अन्दर	
	दलनछपरा	192	186	म०गा०इ०का० दलन छपरा दक्षिणी-1	..	हाँ	1-दलनछपरा,आं०	..	867	02 कि०मी० के अन्दर	
	दलनछपरा	193	187	म०गा०इ०का० दलन छपरा दक्षिणी-1म०	..	हाँ	1-दलनछपरा,आं०	..	596	02 कि०मी० के अन्दर	
	दलनछपरा	194	188	म०गा०इ०का० दलनछपरा दलनछपरा	..	हाँ	1-दलनछपरा,आं०	..	768	02 कि०मी० के अन्दर	
	दलनछपरा	195	189	म०गा०इ०का० दलनछपरा दलनछपरा	..	हाँ	1-दलनछपरा,आं०	..	674	02 कि०मी० के अन्दर	
104	दलनछपरा	196	190	प्रा०पा० दलन छपरा नं०-2	..	हाँ	1-दलनछपरा,आं०	..	1066	02 कि०मी० के अन्दर	
105	करनछपरा	197	191	प्रा०पा० मणिराय का डेरा पूर्वी	..	हाँ	1-कोडरहा	..	707	02 कि०मी० के अन्दर	विभाजित
		198		प्रा०पा० मणिराय का डेरा पश्चिमी	..	हाँ	1-कोडरहा	..	609	02 कि०मी० के अन्दर	
									1316		
106	करनछपरा	199	192	प्रा०पा० करनछपरा पूर्वी	..	हाँ	1-कोडरहा	..	602	02 कि०मी० के अन्दर	
		200	193	प्रा०पा० करनछपरा मध्य 1	..	हाँ	1-शिवपुर उर्फ	..	786	02 कि०मी० के अन्दर	
		201	194	प्रा०पा० करनछपरा मध्य 2	..	हाँ	1-शिवपुर उर्फ	..	646	02 कि०मी० के अन्दर	
		202	195	प्रा०पा० करनछपरा पश्चिमी	..	हाँ	1-शिवपुर उर्फ	..	854	02 कि०मी० के अन्दर	

मतदेय स्थलों की सूची वर्ष-2018

363-बैरिया विधानसभा निर्वाचन क्षेत्र अन्तर्गत संसदीय क्षेत्र 72-बलिया के मतदेय स्थलों की सूची

मतदान केन्द्र की संख्या	मतदान स्थल का नाम	नया भाग सं०	पुराना भाग सं०	मतदेय स्थल की सं० व नाम जिसमें भवन स्थापित है।	मतदान स्थल का क्षेत्रफल	क्या प्रवेश तथा निकास के लिए दरवाजे / रास्ते अलग-अलग हैं।	मतदान क्षेत्र (जहां के मतदाता सम्बद्ध है)	कुल मतदाताओं के लिये या केवल पुरुष या केवल महिला मतदाताओं के लिये	मतदाताओं की संख्या	मतदाताओं को मतदान केन्द्र तक पहुंचाने के लिए चलने वाली अधिकतम दूरी	अभ्युक्ति	
1	4			6	7	8	9	10	11	12	13	
107	करनछपरा	203	196	प्रा०पा० करनछपरा नं० 2 उत्तरी	..	हाँ	1-शिवपुर उर्फ	..	599	02 कि०मी० के अन्दर		
		204	197	प्रा०पा० करनछपरा नं० 2 दक्षिणी	..	हाँ	1-शिवपुर उर्फ	..	918	02 कि०मी० के अन्दर		
108	धतूरीटोला	205	198	प्रा०पा० धतूरीटोला,उ०	..	हाँ	1-सोनकी भाट,आ०	..	806	02 कि०मी० के अन्दर		
		206	199	प्रा०पा० धतूरीटोला,द०	..	हाँ	1-सोनकी भाट,आ०	..	679	02 कि०मी० के अन्दर		
109	काकन टोला	207	200	प्रा०पा० काकन टोला	..	हाँ	1-सोनकी भाट,आ०	..	1163	02 कि०मी० के अन्दर		
110	सोनकी भाट	208	201	प्रा०पा० सोनकी भाट,उ०	..	हाँ	1-सोनकी भाट,आ०	..	748	02 कि०मी० के अन्दर		
		209	202	प्रा०पा० सोनकी भाट,द०	..	हाँ	1-सोनकी भाट,आ०	..	642	02 कि०मी० के अन्दर		
111	सुकरौली	210	203	पं०भ० सुकरौली	..	हाँ	1-सुकरौली,आ०	..	905	02 कि०मी० के अन्दर		
112	सुकरौली	211	204	प्रा०पा० सुकरौली	..	हाँ	1-सुकरौली,आ०	..	1021	02 कि०मी० के अन्दर		
113	श्रीपतिपुर	212	205	प्रा०पा० श्रीपतिपुर,उ०	..	हाँ	1-श्रीपतीपुर,आ०	..	899	02 कि०मी० के अन्दर		
		213	206	प्रा०पा० श्रीपतिपुर,द०	..	हाँ	1-श्रीपतिपुर,आ०	..	787	02 कि०मी० के अन्दर		
114	शिवपुर नौरंगा	214	207	प्रा०पा० शिवपुर नौरंगा पूर्वी	..	हाँ	1-सुर्यभानपुर,आ०	..	1142	02 कि०मी० के अन्दर		
		215	208	प्रा०पा० शिवपुर नौरंगा मध्य	..	हाँ	1-सुर्यभानपुर,आ०	..	916	02 कि०मी० के अन्दर		
		216	209	प्रा०पा० शिवपुर नौरंगा पश्चिमी	..	हाँ	1-सुर्यभानपुर,आ०	..	1267	02 कि०मी० के अन्दर		
115	भोजपुर	217	210	प्रा०पा० सावन छपरा (पू०)	..	हाँ	1-भोजपुर,आ०	..	948	02 कि०मी० के अन्दर		
116	भोजपुर	218	211	पंचायत भवन भोजपुर	..	हाँ	1-भोजपुर,आ०	..	1181	02 कि०मी० के अन्दर		
117	जमालपुर	219	212	आ०जे०वि०कृपलानीइ.का.जमालपुर,पू०	..	हाँ	1-चकिया,आ०	..	709	02 कि०मी० के अन्दर	विभाजित	
		220		आ०जे०वि०कृपलानीइ.का.जमालपुर,म०	..	हाँ	1-चकिया,आ०	..	628	02 कि०मी० के अन्दर		
										1337		
		221	213	आ०जे०वि०कृपलानीइ.का.जमालपुर,प०	..	हाँ	1-चकिया,आ०	..	1156	02 कि०मी० के अन्दर		
	जमालपुर	222	214	आ०जे०वि०कृपलानीइ.का.जमालपुर,म०	..	हाँ	1-चकिया,आ०	..	930	02 कि०मी० के अन्दर		
118	चकिया	223	215	प्रा०पा० चकिया उत्तरी	..	हाँ	1-चकिया,आ०	..	1189	02 कि०मी० के अन्दर		
	चकिया	224	216	प्रा०पा० चकिया मध्य	..	हाँ	1-चकिया,आ०	..	1155	02 कि०मी० के अन्दर		
	चकिया	225	217	प्रा०पा० चकिया दक्षिणी	..	हाँ	1-चकिया,आ०	..	791	02 कि०मी० के अन्दर		
119	चकगिरधर	226	218	प्रा०पा० चकगिरधर पश्चिमी	..	हाँ	1-चकगिरधर,आ०	..	1051	02 कि०मी० के अन्दर		
		227	219	प्रा०पा० चकगिरधर पूर्वी	..	हाँ	1-चकगिरधर,आ०	..	905	02 कि०मी० के अन्दर		
120	करमानपुर	228	220	जू०हा०स्कूल करमानपुर पश्चिमी	..	हाँ	1-करमानपुर,आ०	..	1206	02 कि०मी० के अन्दर	समायोजित	
		229	221	जू०हा० स्कूल करमानपुर पूर्वी	..	हाँ	1-करमानपुर,आ०	..	986	02 कि०मी० के अन्दर		
									97			
									1083			

मतदेय स्थलों की सूची वर्ष-2018

363-बैरिया विधानसभा निर्वाचन क्षेत्र अन्तर्गत संसदीय क्षेत्र 72-बलिया के मतदेय स्थलों की सूची

मतदान केन्द्र की संख्या	मतदान स्थल का नाम	नया भाग सं०	पुराना भाग सं०	मतदेय स्थल की सं० व नाम जिसमें भवन स्थापित है।	मतदान स्थल का क्षेत्रफल	क्या प्रवेश तथा निकास के लिए दरवाजे / रास्ते अलग-अलग हैं।	मतदान क्षेत्र (जहां के मतदाता सम्बद्ध हैं)	कुल मतदाताओं के लिये या केवल पुरुष या केवल महिला मतदाताओं के लिये	मतदाताओं की संख्या	मतदाताओं को मतदान केन्द्र तक पहुंचने के लिए चलने वाली अधिकतम दूरी	अभ्युक्ति	
1	4			6	7	8	9	10	11	12	13	
121	सबलपुर	230	222	प्रा०पा०सबलपुर	..	हाँ	1-सबलपुर	..	702	02 कि०मी० के अन्दर		
122	तालिबपुर	231	223	जू०हा० स्कूल तालिबपुर पूर्वी	..	हाँ	1-तालिमपुर,आ०	..	1222	02 कि०मी० के अन्दर		
		232	224	जू०हा० स्कूल तालिबपुर पश्चिमी	..	हाँ	1-तालिमपुर,आ०	..	1277	02 कि०मी० के अन्दर		
123	श्रीकान्तपुर उर्फ नरायनगढ़	233	225	अमर शहीद कौशल कुमार वि० नरायनगढ़	..	हाँ	1-श्रीकान्तपुर उर्फ	..	763	02 कि०मी० के अन्दर		
		234	226	अमर शहीद कौशल कुमार वि० नरायनगढ़	..	हाँ	1-श्रीकान्तपुर उर्फ	..	799	02 कि०मी० के अन्दर		
		235	227	अमर शहीद कौशल कुमार वि० नरायनगढ़	..	हाँ	1-श्रीकान्तपुर उर्फ	..	1050	02 कि०मी० के अन्दर		
124	श्रीकान्तपुर उर्फ	236	228	प्रा०पा०दुखहरन गिरी के मठिया पू०	..	हाँ	1-श्रीकान्तपुर उर्फ	..	882	02 कि०मी० के अन्दर		
	श्रीकान्तपुर उर्फ	237	229	प्रा०पा०दुखहरन गिरी के मठिया प०	..	हाँ	1-श्रीकान्तपुर उर्फ	..	583	02 कि०मी० के अन्दर		
125	श्रीनगर	238	230	प्रा०पा० श्रीनगर नं० 1 पूर्वी	..	हाँ	1-श्रीनगर,आ०	..	1023	02 कि०मी० के अन्दर		
		239	231	प्रा०पा० श्रीनगर नं० 1 मध्य	..	हाँ	1-श्रीनगर,आ०	..	570	02 कि०मी० के अन्दर		
		240	232	प्रा०पा० श्रीनगर नं० 1 मध्य	..	हाँ	1-श्रीनगर,आ०	..	1245	02 कि०मी० के अन्दर		
		241	233	प्रा०पा० श्रीनगर नं० 1 पश्चिमी	..	हाँ	1-श्रीनगर,आ०	..	1225	02 कि०मी० के अन्दर		
126	श्रीनगर	242	234	प्रा०पा० श्रीनगर नं० 2 पूर्वी	..	हाँ	1-श्रीनगर,आ०	..	1232	02 कि०मी० के अन्दर		
		243	235	प्रा०पा० श्रीनगर नं० 2 पश्चिमी	..	हाँ	1-श्रीनगर,आ०	..	1153	02 कि०मी० के अन्दर		
127	दलछपरा	244	236	प्रा०पा० दलछपरा उत्तरी	..	हाँ	1-श्रीनगर,आ०	..	724	02 कि०मी० के अन्दर	विभाजित	
		245		प्रा०पा० दलछपरा मध्य	..	हाँ	1-श्रीनगर,आ०	..	579	02 कि०मी० के अन्दर		
										1303		
		246	237	प्रा०पा० दलछपरा दक्षिणी	..	हाँ	1-श्रीनगर,आ०	..	1278	02 कि०मी० के अन्दर		
128	श्रीनगर नई	247	238	प्रा०पा० श्रीनगर नई बस्ती	..	हाँ	1-श्रीनगर,आ०	..	846	02 कि०मी० के अन्दर		
129	हनुमानगंज	248	239	प्रा०पा० हनुमानगंज	..	हाँ	1-हनुमानगंज	..	892	02 कि०मी० के अन्दर		
130	दुर्जनपुर	249	240	प्रा०पा० दुर्जनपुर पूर्वी	..	हाँ	1-दुर्जनपुर,आ०	..	1037	02 कि०मी० के अन्दर		
		250	241	प्रा०पा० दुर्जनपुर मध्य	..	हाँ	1-दुर्जनपुर,आ०	..	1079	02 कि०मी० के अन्दर		
		251	242	प्रा०पा० दुर्जनपुर पश्चिमी	..	हाँ	1-दुर्जनपुर,आ०	..	1152	02 कि०मी० के अन्दर		
131	गंगापुर	252	243	जू०हा०स्कूलआदर्श नगर हेवन्तपूर पू०	..	हाँ	1-गंगापुर,आ०	..	1229	02 कि०मी० के अन्दर	समायोजित	
		253	244	जू०हा०स्कूलआदर्श नगर हेवन्तपूर प०	..	हाँ	1-गंगापुर,आ०	..	1160	02 कि०मी० के अन्दर		
									97			
									1257			
132	गंगापुर	254	245	प्रा०पा० सुरेनपुर पूर्वी	..	हाँ	1-गंगापुर,आ०	..	985	02 कि०मी० के अन्दर		
		255	246	प्रा०पा० सुरेनपुर पश्चिमी	..	हाँ	1-गंगापुर,आ०	..	1200	02 कि०मी० के अन्दर		
133	मधुबनी	256	247	पंचायत भवन मधुबनी पूर्वी	..	हाँ	1-मधुबनी,आ०	..	896	02 कि०मी० के अन्दर		
		257	248	पंचायत भवन मधुबनी पश्चिमी	..	हाँ	1-मधुबनी,आ०	..	677			
134	मधुबनी	258	249	प्रा०पा०मधुबनी,उ०	..	हाँ	1-मधुबनी,आ०	..	1019	02 कि०मी० के अन्दर	समायोजित	

मतदेय स्थलों की सूची वर्ष-2018

363-बैरिया विधानसभा निर्वाचन क्षेत्र अन्तर्गत संसदीय क्षेत्र 72-बलिया के मतदेय स्थलों की सूची

मतदान केन्द्र की संख्या	मतदान स्थल का नाम	नया भाग सं०	पुराना भाग सं०	मतदेय स्थल की सं० व नाम जिसमें भवन स्थापित है।	मतदान स्थल का क्षेत्रफल	क्या प्रवेश तथा निकास के लिए दरवाजे / रास्ते अलग-अलग हैं।	मतदान क्षेत्र (जहां के मतदाता सम्बद्ध हैं)	कुल मतदाताओं के लिये या केवल पुरुष या केवल महिला मतदाताओं के लिये	मतदाताओं की संख्या	मतदाताओं को मतदान केन्द्र तक पहुंचाने के लिए चलने वाली अधिकतम दूरी	अभ्युक्ति
1	4			6	7	8	9	10	11	12	13
		259	250	प्रा०पा०मधुबनी,म०	..	हाँ	1-मधुबनी,आ०	..	864	02 कि०मी० के अन्दर	
									341		
									1205		
		260	251	प्रा०पा०मधुबनी,द०	..	हाँ	1-मधुबनी,आ०	..	695	02 कि०मी० के अन्दर	
135	मधुबनी	261	252	डा०भीमराव अम्बेडकर गांधी चबूतरा	..	हाँ	1-मधुबनी,आ०	..	1284	02 कि०मी० के अन्दर	
136	बैजनाथपुर	262	253	प्रा०पा० बैजनाथ पुर	..	हाँ	1-बैजनाथपुर	..	1185	02 कि०मी० के अन्दर	
137	मानगढ़	263	254	जू०हा० स्कूल मानगढ़	..	हाँ	1-मानगढ़	..	1215	02 कि०मी० के अन्दर	
138	शिवाल	264	255	प्रा०पा० शिवाल	..	हाँ	1-शिवाल	..	1079	02 कि०मी० के अन्दर	
					..	हाँ	2-महाजी अधिसिञ्चुवा	..		02 कि०मी० के अन्दर	
139	उपाध्यायपुर	265	256	प्रा०पा० उपाध्यायपुर	..	हाँ	1-उपाध्यायपुर	..	1039	02 कि०मी० के अन्दर	
140	चाईछपरा	266	257	प्रा०पा० चाईछपरा उत्तरी	..	हाँ	1-चाईछपरा,आ०	..	1197	02 कि०मी० के अन्दर	
		267	258	प्रा०पा० चाईछपरा दक्षिणी	..	हाँ	1-चाईछपरा,आ०	..	1233	02 कि०मी० के अन्दर	
141	गोन्हिया छपरा	268	259	प्रा०पा० गोन्हियाछपरा उत्तरी	..	हाँ	1-गोन्हिया छपरा,आ०	..	1091	02 कि०मी० के अन्दर	विभाजित
		269		प्रा०पा० गोन्हियाछपरा उत्तरी	..	हाँ	1-गोन्हिया छपरा,आ०	..	734	02 कि०मी० के अन्दर	
		270	260	प्रा०पा० गोन्हियाछपरा दक्षिणी	..	हाँ	1-गोन्हिया छपरा,आ०	..	916	02 कि०मी० के अन्दर	समायोजित
142	विशुनपुरा	271	261	प्रा०पा० विशुनपुरा	..	हाँ	1-विशुनपुरा	..	1103	02 कि०मी० के अन्दर	
		272	262	प्रा०पा० विशुनपुरा म०	..	हाँ	1-विशुनपुरा	..	582	02 कि०मी० के अन्दर	
143	अधिसिञ्चुआ	273	263	प्रा०पा० अधिसिञ्चुआ	..	हाँ	1-अधिसिञ्चुआ	..	958	02 कि०मी० के अन्दर	
					..		2-गोपालनगर	..		02 कि०मी० के अन्दर	
144	भिखाछपरा	274	264	प्रा०पा० भिखाछपरा पूर्वी	..	हाँ	1-भिखाछपरा,आ०	..	991	02 कि०मी० के अन्दर	
		275	265	प्रा०पा० भिखाछपरा पश्चिमी	..	हाँ	1-भिखाछपरा,आ०	..	929	02 कि०मी० के अन्दर	
145	सुदिष्टपुरी	276	266	सुदिष्टपुरी महाविद्यालय रानीगंज प०	..	हाँ	1-कोटवा,आ०	..	1055	02 कि०मी० के अन्दर	
		277	267	सुदिष्टपुरी महाविद्यालय रानीगंज पूर्वी	..	हाँ	1-कोटवा,आ०	..	951	02 कि०मी० के अन्दर	
146	सुदिष्टपुरी	278	268	प्रा०पा०बैजनाथ छपरा,प०	..	हाँ	1-कोटवा,आ०	..	1195	02 कि०मी० के अन्दर	
147	रानीगंज	279	269	प्रा०पा० रानीगंज पश्चिमी	..	हाँ	1-कोटवा,आ०	..	867	02 कि०मी० के अन्दर	
148	रानीगंज	280	270	प्रा०पा०झण्डा भारती के मठिया	..	हाँ	1-कोटवा,आ०	..	788	02 कि०मी० के अन्दर	
149	रानीगंज	281	271	प्रा०पा० रानीगंज बाजार	..	हाँ	1-कोटवा,आ०	..	809	02 कि०मी० के अन्दर	
		282	272	प्रा०पा० रानीगंज बाजार	..	हाँ	1-कोटवा,आ०	..	756	02 कि०मी० के अन्दर	समायोजित
									275		
									1031		
		283	273	प्रा०पा० रानीगंज मध्य	..	हाँ	1-कोटवा,आ०	..	1030	02 कि०मी० के अन्दर	

मतदेय स्थलों की सूची वर्ष-2018

363-बैरिया विधानसभा निर्वाचन क्षेत्र अन्तर्गत संसदीय क्षेत्र 72-बलिया के मतदेय स्थलों की सूची

मतदान केन्द्र की संख्या	मतदान स्थल का नाम	नया भाग सं०	पुराना भाग सं०	मतदेय स्थल की सं० व नाम जिसमें भवन स्थापित है।	मतदान स्थल का क्षेत्रफल	क्या प्रवेश तथा निकास के लिए दरवाजे / रास्ते अलग-अलग हैं।	मतदान क्षेत्र (जहां के मतदाता सम्बद्ध हैं)	कुल मतदाताओं के लिये या केवल पुरुष या केवल महिला मतदाताओं के लिये	मतदाताओं की संख्या	मतदाताओं को मतदान केन्द्र तक पहुंचाने के लिए चलने वाली अधिकतम दूरी	अभ्युक्ति	
1	4			6	7	8	9	10	11	12	13	
150	रानीगंज	284	274	प्रा०पा०भरत छपरा	..	हाँ	1-कोटवा,आ०	..	1113	02 कि०मी० के अन्दर		
151	रानीगंज	285	275	प्रा०पा०बीन के टोला स्थित कोटवा	..	हाँ	1-कोटवा,आ०	..	417	02 कि०मी० के अन्दर		
152	बैरिया	286	276	जू०हा० स्कूल, मिर्जापुर	..	हाँ	1-मिर्जापुर	..	1255	02 कि०मी० के अन्दर		
153	बैरिया	287	277	प्रा०पा० मिर्जापुर	..	हाँ	1-मिर्जापुर	..	628	02 कि०मी० के अन्दर		
154	बैरिया	288	278	बाबा ल०दासरा०इ०का०, बैरिया उ०	..	हाँ	1-बी०बी०टोला	..	967	02 कि०मी० के अन्दर		
	बैरिया	289	279	बाबा ल०दासरा०इ०का०, बैरिया द०	..	हाँ	1-मकदुमपुर	..	1186	02 कि०मी० के अन्दर		
	बैरिया	290	280	बाबा ल०दासरा०इ०का०, बैरिया प०	..	हाँ	1-रकबा टोला	..	882	02 कि०मी० के अन्दर		
	बैरिया	291	281	बाबा ल०दासरा०इ०का०, बैरिया पू०	..	हाँ	1-चम्पा सती	..	947	02 कि०मी० के अन्दर		
	बैरिया	292	282	बाबा ल०दासरा०इ०का०, बैरिया पूर्वी	..	हाँ	1-योगी बाबा नगर	..	867	02 कि०मी० के अन्दर		
	बैरिया	293	283	बाबा ल०दासरा०इ०का०, बैरिया पूर्वी म०	..	हाँ	1-योगी बाबा नगर	..	590	02 कि०मी० के अन्दर		
155	बैरिया	294	284	जू०हा० स्कूल बैरिया पश्चिमी	..	हाँ	1-कुँवर टोली	..	1191	02 कि०मी० के अन्दर		
		295	285	जू०हा० स्कूल बैरिया मध्य	..	हाँ	1-बदुरहा	..	1084	02 कि०मी० के अन्दर		
		296	286	जू०हा० स्कूल बैरिया मध्य	..	हाँ	1-बैरिया कान्ही	..	873	02 कि०मी० के अन्दर		
		297	287	जू०हा० स्कूल बैरिया पूर्वी	..	हाँ	1-कुँवर टोली	..	1199	02 कि०मी० के अन्दर		
		298	288	जू०हा० स्कूल बैरिया पूर्वी	..	हाँ	1-मोघिया टोला	..	695	02 कि०मी० के अन्दर		
156	बैरिया	299	289	प्रा०पा० मिश्र के मटिया बैरिया पूर्वी	..	हाँ	1-लीलाछपरा	..	1116	02 कि०मी० के अन्दर		
		300	290	प्रा०पा० मिश्र के मटिया बैरिया प०	..	हाँ	1-मिश्र के मटिया	..	1252	02 कि०मी० के अन्दर		
157	बैरिया	301	291	प्रा०पा० बैरिया पश्चिमी	..	हाँ	1-बैरिया कान्ही	..	1225	02 कि०मी० के अन्दर		
		302	292	प्रा०पा० बैरिया पूर्वी	..	हाँ	1-बैरिया पश्चिमी	..	1240	02 कि०मी० के अन्दर		
158	बैरिया	303	293	प्रा०पा० जगदेवा गांव सभा बैरिया प०	..	हाँ	1-हरिजन बस्ती	..	1023	02 कि०मी० के अन्दर		
		304	294	प्रा०पा० जगदेवा गांव सभा बैरिया प०	..	हाँ	1-माधो मिश्र के	..	626	02 कि०मी० के अन्दर		
		305	295	प्रा०पा०जगदेवा गांव सभा बैरिया,पू०	..	हाँ	1-जगदेवा ढाही	..	1144	02 कि०मी० के अन्दर		
159	इब्राहिमाबाद उपरवार	306	296	प्रा०पा० इब्राहिमाबाद उपरवार,पू०	..	हाँ	1-इब्राहिमाबाद	..	987	02 कि०मी० के अन्दर		
		307	297	प्रा०पा० इब्राहिमाबाद उपरवार मध्य	..	हाँ	1-इब्राहिमाबाद	..	1053	02 कि०मी० के अन्दर		
		308	298	प्रा०पा० इब्राहिमाबाद उपरवार पश्चिमी	..	हाँ	1-इब्राहिमाबाद	..	1071	02 कि०मी० के अन्दर		
160	इब्राहिमाबाद उपरवार	309	299	प्रा०पा० मूज का डेरा स्थित इब्राहिमाबाद	..	हाँ	1-इब्राहिमाबाद	..	636	02 कि०मी० के अन्दर	विभाजित	
		310		प्रा०पा० मूज का डेरा स्थित इब्राहिमाबाद	..	हाँ	1-इब्राहिमाबाद	..	686	02 कि०मी० के अन्दर		
									1322			

मतदेय स्थलों की सूची वर्ष-2018

363-बैरिया विधानसभा निर्वाचन क्षेत्र अन्तर्गत संसदीय क्षेत्र 72-बलिया के मतदेय स्थलों की सूची

मतदान केन्द्र की संख्या	मतदान स्थल का नाम	नया भाग सं०	पुराना भाग सं०	मतदेय स्थल की सं० व नाम जिसमें भवन स्थापित है।	मतदान स्थल का क्षेत्रफल	व्या प्रवेश तथा निकास के लिए दरवाजे / रास्ते अलग-अलग हैं।	मतदान क्षेत्र (जहां के मतदाता सम्बद्ध हैं)	कुल मतदाताओं के लिये या केवल पुरुष या केवल महिला मतदाताओं के लिये	मतदाताओं की संख्या	मतदाताओं को मतदान केन्द्र तक पहुँचने के लिए चलने वाली अधिकतम दूरी	अभ्युक्ति	
1	4			6	7	8	9	10	11	12	13	
161	इब्राहिमाबाद	311	300	प्रा०पा० नैकाराय नं०-1	..	हाँ	1-इब्राहिमाबाद	..	787	02 कि०मी० के अन्दर		
162	इब्राहिमाबाद	312	301	प्रा०पा० नैकाराय नं०-2	..	हाँ	1-इब्राहिमाबाद	..	924	02 कि०मी० के अन्दर		
163	इब्राहिमाबाद उपरवार	313	302	जू०हा० स्कूल शोभाछपरा पश्चिमी	..	हाँ	1-इब्राहिमाबाद	..	1285	02 कि०मी० के अन्दर		
		314	303	जू०हा० स्कूल शोभाछपरा पूर्वी	..	हाँ	1-इब्राहिमाबाद	..	1048	02 कि०मी० के अन्दर		
		315	304	जू०हा० स्कूल शोभाछपरा मध्य	..	हाँ	1-इब्राहिमाबाद	..	600	02 कि०मी० के अन्दर		
164	इब्राहिमाबाद	316	305	प्रा०पा० मठधज्जू गिरि	..	हाँ	1-इब्राहिमाबाद	..	976	02 कि०मी० के अन्दर		
165	इब्राहिमाबाद उपरवार	317	306	प्रा०पा० नरहरीपुरी पश्चिमी	..	हाँ	1-इब्राहिमाबाद	..	625	02 कि०मी० के अन्दर		
		318	307	प्रा०पा० नरहरीपुरी पूर्वी	..	हाँ	1-इब्राहिमाबाद	..	1047	02 कि०मी० के अन्दर		
166	इब्राहिमाबाद	319	308	प्रा०पा० टोला शिवनराय पश्चिमी	..	हाँ	1-इब्राहिमाबाद	..	810	02 कि०मी० के अन्दर		
		320	309	प्रा०पा० टोला शिवनराय मध्य	..	हाँ	1-इब्राहिमाबाद	..	669	02 कि०मी० के अन्दर		
	इब्राहिमाबाद	321	310	प्रा०पा० टोला शिवनराय पूर्वी	..	हाँ	1-इब्राहिमाबाद	..	846	02 कि०मी० के अन्दर		
	इब्राहिमाबाद	322	311	प्रा०पा० टोला शिवनराय पूर्वी म०	..	हाँ	1-इब्राहिमाबाद	..	695	02 कि०मी० के अन्दर		
167	इब्राहिमाबाद उपरवार	323	312	प्रा०पा० फकरू राय के टोला पश्चिमी	..	हाँ	1-इब्राहिमाबाद	..	850	02 कि०मी० के अन्दर		
		324	313	प्रा०पा० फकरू राय के टोला पूर्वी	..	हाँ	1-इब्राहिमाबाद	..	847	02 कि०मी० के अन्दर		
168	सोनबरसा	325	314	प्रा०पा० सोनवरसा पूर्वी	..	हाँ	1-सोनबरसा,आं०	..	732	02 कि०मी० के अन्दर	विभाजित	
		326		प्रा०पा० सोनवरसा मध्य	..	हाँ	1-सोनबरसा,आं०	..	663	02 कि०मी० के अन्दर		
										1395		
		327	315	प्रा०पा० सोनवरसा मध्य	..	हाँ	1-सोनबरसा,आं०	..	1149	02 कि०मी० के अन्दर		
		328	316	प्रा०पा० सोनवरसा पश्चिमी	..	हाँ	1-सोनबरसा,आं०	..	1080	02 कि०मी० के अन्दर		
169	प्रीतमछपरा	329	317	प्रा०पा० प्रीतमछपरा पश्चिमी	..	हाँ	1-सोनबरसा,आं०	..	1061	02 कि०मी० के अन्दर		
		330	318	प्रा०पा० प्रीतमछपरा पूर्वी	..	हाँ	1-सोनबरसा,आं०	..	1083	02 कि०मी० के अन्दर		
170	रामनगर	331	319	प्रा०पा० रामनगर पू०	..	हाँ	1-सोनबरसा,आं०	..	744	02 कि०मी० के अन्दर		
		332	320	प्रा०पा० रामनगर प०	..	हाँ	1-सोनबरसा,आं०	..	801	02 कि०मी० के अन्दर		
171	मुरारपट्टी	333	321	प्रा०पा० मुरारपट्टी उत्तरी	..	हाँ	1-सोनबरसा,आं०	..	806	02 कि०मी० के अन्दर		
		334	322	प्रा०पा० मुरारपट्टी उत्तरी मध्य	..	हाँ	1-सोनबरसा,आं०	..	638	02 कि०मी० के अन्दर		
	मुरारपट्टी	335	323	प्रा०पा० मुरारपट्टी दक्षिणी	..	हाँ	1-सोनबरसा,आं०	..	954	02 कि०मी० के अन्दर		
336		324	प्रा०पा० मुरारपट्टी दक्षिणी म०	..	हाँ	1-सोनबरसा,आं०	..	461	02 कि०मी० के अन्दर			
172	भगवानपुर	337	325	जू०हा० स्कूल भगवानपुर	..	हाँ	1-सोनबरसा,आं०	..	1248	02 कि०मी० के अन्दर		

मतदेय स्थलों की सूची वर्ष-2018

363-बैरिया विधानसभा निर्वाचन क्षेत्र अन्तर्गत संसदीय क्षेत्र 72-बलिया के मतदेय स्थलों की सूची

मतदान केन्द्र की संख्या	मतदान स्थल का नाम	नया भाग सं०	पुराना भाग सं०	मतदेय स्थल की सं० व नाम जिसमें भवन स्थापित है।	मतदान स्थल का क्षेत्रफल	क्या प्रवेश तथा निकास के लिए दरवाजे / रास्ते अलग-अलग हैं।	मतदान क्षेत्र (जहां के मतदाता सम्बद्ध हैं)	कुल मतदाताओं के लिये या केवल पुरुष या केवल महिला मतदाताओं के लिये	मतदाताओं की संख्या	मतदाताओं को मतदान केन्द्र तक पहुंचाने के लिए चलने वाली अधिकतम दूरी	अभ्युक्ति	
1	4			6	7	8	9	10	11	12	13	
173	चौबे की दलकी	338	326	प्रा०पा० चौबे की दलकी	..	हाँ	1-सोनबरसा,आं०	..	947	02 कि०मी० के अन्दर		
174	भगवानपुर	339	327	प्रा०पा० भगवानपुर उत्तरी	..	हाँ	1-सोनबरसा,आं०	..	1001	02 कि०मी० के अन्दर	विभाजित	
		340		प्रा०पा० भगवानपुर मध्य	..	हाँ	1-सोनबरसा,आं०	..	373	02 कि०मी० के अन्दर		
										398		समायोजित
		341	328	प्रा०पा० भगवानपुर दक्षिणी	..	हाँ	1-सोनबरसा,आं०	..	988	02 कि०मी० के अन्दर		
175	इब्राहिमाबाद नौबरार	342	329	प्रा०पा० इब्राहिमाबाद नौबरार उत्तरी	..	हाँ	1-इब्राहिमाबाद	..	1013	02 कि०मी० के अन्दर		
		343	330	प्रा०पा० इब्राहिमाबाद नौबरार दक्षिणी	..	हाँ	1-इब्राहिमाबाद	..	1104	02 कि०मी० के अन्दर		
176	इब्राहिमाबाद नौबरार	344	331	जू०हा०स्कूलइब्राहिमाबादनौबरार उ०	..	हाँ	1-इब्राहिमाबाद	..	1026	02 कि०मी० के अन्दर		
		345	332	जू०हा०स्कूलइब्राहिमाबादनौबरार द०	..	हाँ	1-इब्राहिमाबाद	..	1106	02 कि०मी० के अन्दर		
177	टोला फतेराय	346	333	प्रा०पा० टोला फतेराय उत्तरी	..	हाँ	1-चांद दियर,आं०	..	804	02 कि०मी० के अन्दर		
		347	334	प्रा०पा० टोला फतेराय दक्षिणी	..	हाँ	1-चांद दियर,आं०	..	1028	02 कि०मी० के अन्दर		
178	बकुलहा	348	335	प्रा०पा० बकुलहा	..	हाँ	1-चांद दियर,आं०	..	835	02 कि०मी० के अन्दर		
179	यादव नगर	349	336	प्रा०पा० यादवनगर चांददियर	..	हाँ	1-चांद दियर,आं०	..	1059	02 कि०मी० के अन्दर		
180	पलटू नगर	350	337	प्रा०पा० पलटू नगर चांददियर	..	हाँ	1-चांद दियर,आं०	..	997	02 कि०मी० के अन्दर		
181	चांद दियर ठेकहा	351	338	प्रा०पा० ठेकहा उत्तरी	..	हाँ	1-चांद दियर,आं०	..	1267	02 कि०मी० के अन्दर	समायोजित	
									30			
										1297		
		352	339	प्रा०पा० ठेकहा दक्षिणी	..	हाँ	1-चांद दियर,आं०	..	1293	02 कि०मी० के अन्दर		
182	लक्ष्मण छपरा	353	340	प्रा०पा० लक्ष्मण छपरा उत्तरी	..	हाँ	1-कोडहरा	..	1163	02 कि०मी० के अन्दर		
		354	341	प्रा०पा० लक्ष्मण छपरा दक्षिणी	..	हाँ	1-कोडहरा	..	1186	02 कि०मी० के अन्दर		
		355	342	प्रा०पा० लक्ष्मण छपरा पश्चिमी	..	हाँ	1-कोडहरा	..	1138	02 कि०मी० के अन्दर		
	लक्ष्मण छपरा	356	343	प्रा०पा० लक्ष्मण छपरा पूर्वी	..	हाँ	1-कोडहरा	..	742	02 कि०मी० के अन्दर		
		357	344	प्रा०पा० लक्ष्मण छपरा पूर्वी म०	..	हाँ	1-कोडहरा	..	709	02 कि०मी० के अन्दर		
183	कोडहरा नौबरार	358	345	प्रा०पा० पूर्वी दलजीत टोला	..	हाँ	1-कोडहरा	..	1034	02 कि०मी० के अन्दर		
184	जयप्रकाश नगर	359	346	ह०स्कूल जयप्रकाश नगर	..	हाँ	1-कोडहरा	..	1123	02 कि०मी० के अन्दर		
185	जयप्रकाश नगर	360	347	प्रा०पा० जयप्रकाश नगर पूर्वी	..	हाँ	1-कोडहरा	..	1288	02 कि०मी० के अन्दर		
		361	348	प्रा०पा०जयप्रकाश नगर मध्य	..	हाँ	1-कोडहरा	..	702	02 कि०मी० के अन्दर	विभाजित	
		362		प्रा०पा०जयप्रकाश नगर पश्चिमी	..	हाँ	1-कोडहरा	..	687	02 कि०मी० के अन्दर		
									1389			
186	कोडहरा नौबरार	363	349	प्रा०पा०दलजीत टोला पश्चिमी कालीस्थान	..	हाँ	1-कोडहरा	..	815	02 कि०मी० के अन्दर		


मतदेय स्थलों की सूची वर्ष-2018


363-बैरिया विधानसभा निर्वाचन क्षेत्र अन्तर्गत संसदीय क्षेत्र 72-बलिया के मतदेय स्थलों की सूची


मतदान क्षेत्र संख्या	मतदान स्थल का नाम	नया भाग सं०	पुराना भाग सं०	मतदेय स्थल की सं० व नाम जिसमें भवन स्थापित है।	मतदान स्थल का क्षेत्रफल	क्या प्रवेश तथा निकास के लिए दरवाजे/रास्ते अलग-अलग हैं।	मतदान क्षेत्र (जहाँ के मतदाता सम्बद्ध हैं)	कुल मतदाताओं के लिये या केवल पुरुष या केवल महिला मतदाताओं के	मतदाताओं की संख्या	मतदाताओं को मतदान केंद्र तक पहुंचने के लिए चलने वाली अधिकतम दूरी	अभ्युक्ति
1	4			6	7	8	9	10	11	12	13
	कोडहरा नौबरार	364	350	प्रा०पा०दलजीत टोला पश्चिमी कालीस्थान प०	..	हाँ	1-कोडहरा नौबरार,आ०	..	624	02 कि०मी० के अन्दर	
187	कोडहरा नौबरार	365	351	प्रा०पा० टोला काशीराय उत्तरी	..	हाँ	1-कोडहरा नौबरार,आ०	..	1280	02 कि०मी० के अन्दर	
		366	352	प्रा०पा० टोला काशीराय दक्षिणी	..	हाँ	1-कोडहरा नौबरार,आ०	..	590	02 कि०मी० के अन्दर	
188	शंकर नगर	367	353	प्रा०पा०शंकर नगर	..	हाँ	1-कोडहरा नौबरार,आ०	..	660	02 कि०मी० के अन्दर	
189	कृष्णानगर	368	354	प्रा०पा० कृष्णानगर	..	हाँ	1-खवासपुर,आ०	..	653	02 कि०मी० के अन्दर	
190	खवासपुर	369	355	प्रा०पा० बाबू के डेरा पूर्वी	..	हाँ	1-खवासपुर,आ०	..	1279	02 कि०मी० के अन्दर	


दिनांक-

स्थान-बलिया।


तहसिलदार,
बैरिया। 21/6


उप जिलाधिकारी,
बैरिया।


उप जिला निर्वाचन अधिकारी,
बलिया।


जिला निर्वाचन अधिकारी,
बलिया।